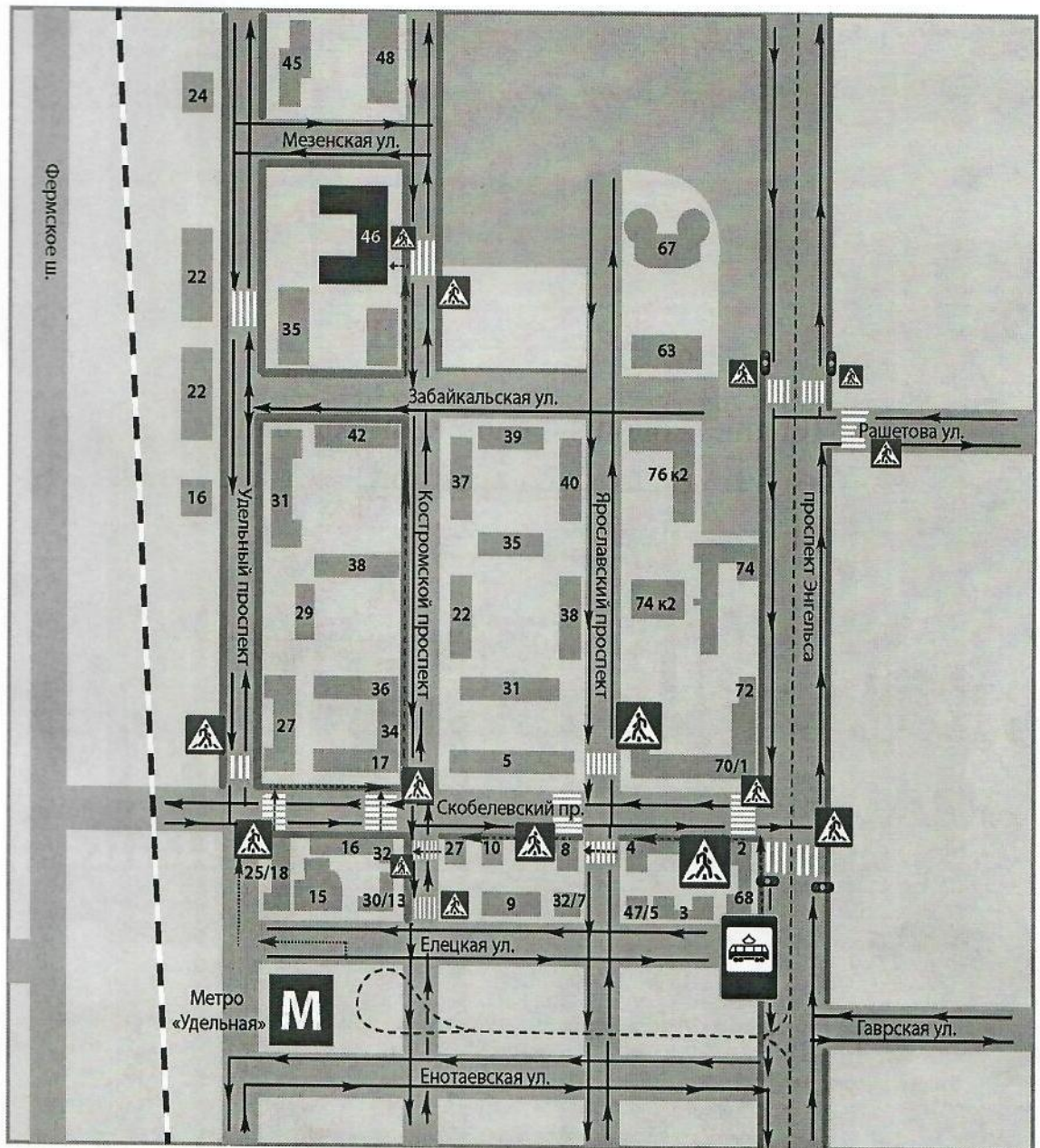


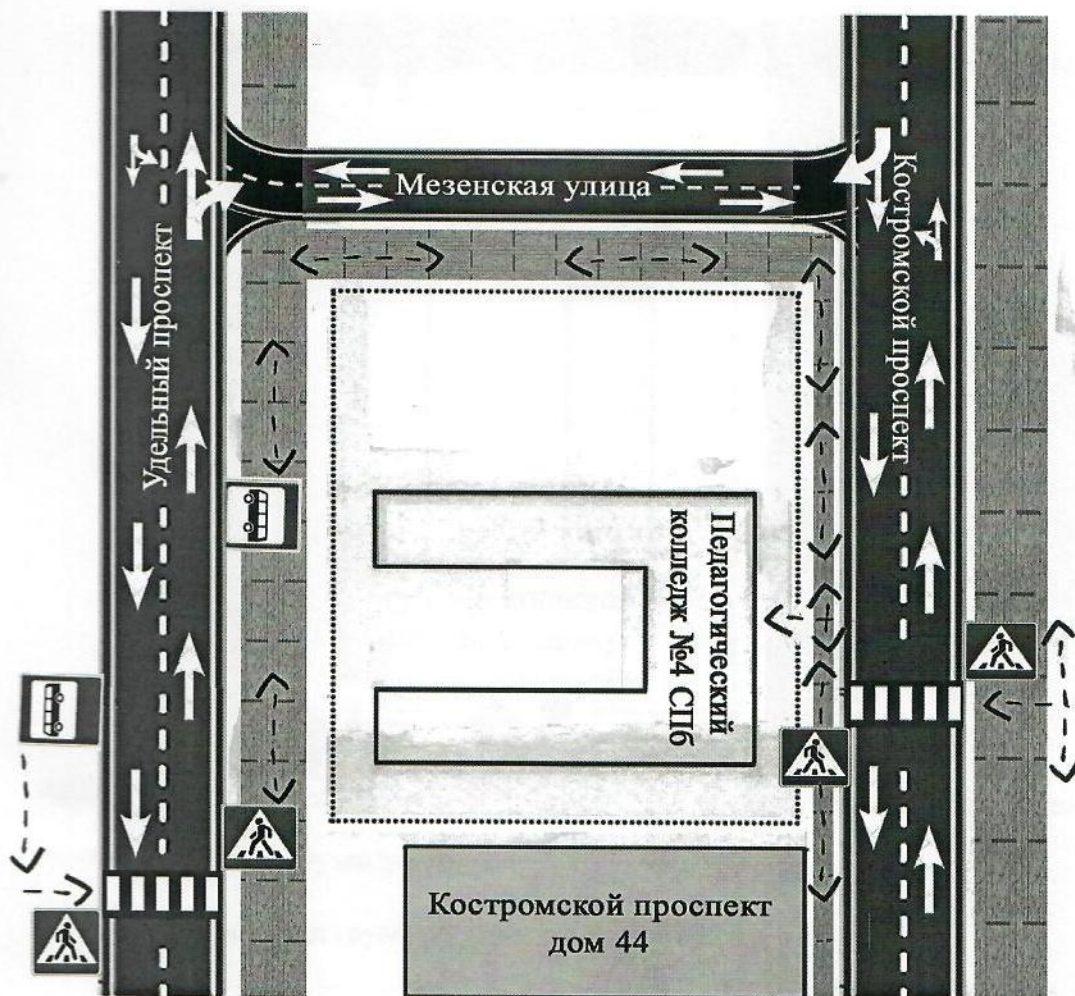
# І. Планы-схемы ОУ


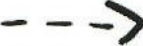

## План-схема района расположения ОУ, пути движения транспортных средств и детей (обучающихся)



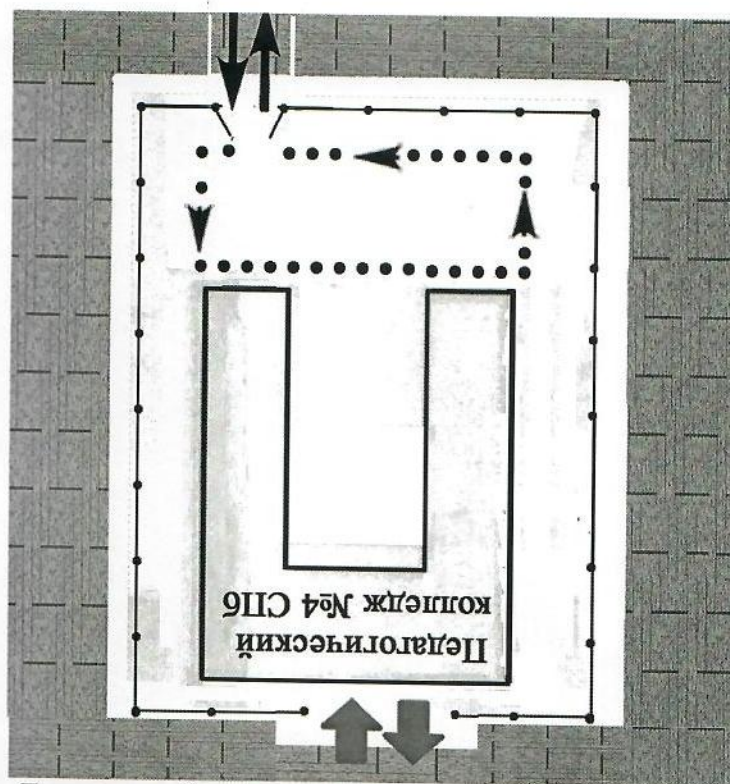
- - Движение транспортных средств
- ⋯→ - Движение обучающихся в (из) образовательное учреждение
- ▬ - Трогуар





**Схема организации дорожного движения  
в непосредственной близости от образовательного учреждения  
с размещением соответствующих технических средств,  
маршруты движения детей и расположение парковочных мест**



-  — Направление движения транспортного потока
-  — Движение обучающихся в (из) образовательное учреждение
-  — Ограждение образовательного учреждения

Пути движения транспортных средств к местам разгрузки/погрузки  
и рекомендуемые пути передвижения  
детей по территории образовательного учреждения



-  - Движение обучающихся на территории образовательного учреждения
-  - Место погрузки/разгрузки
-  - Въезд/выезд грузовых транспортных средств
-  - Движение грузовых транспортных средств по территории образовательного учреждения