

«СОГЛАСОВАНО»
Первый заместитель
председателя Комитета по
образованию Санкт-Петербурга

Ю.В. Соляников/
подпись ФИО

«30» апреля 2014 г.

«СОГЛАСОВАНО»
Отдел ГИБДД
Невского района
Санкт-Петербурга

Е.В. Филипп
подпись ФИО

«19» марта 2014 г.



«УТВЕРЖДАЮ»
Директор
СПбГБПОУ ПК № 8
Л.П. Иванова

«1» апреля 2017 г.

ПАСПОРТ

дорожной безопасности

Санкт-Петербургского государственного бюджетного профессионального
образовательного учреждения «Педагогический колледж № 8»

(I площадка, ул. Ивановская, д. 16)

(наименование образовательного учреждения)

Общие сведения

Санкт-Петербургское государственное бюджетное профессиональное образовательное учреждение «Педагогический колледж № 8»

(полное наименование ОУ)

Юридический адрес ОУ: 192131, Санкт-Петербург, ул. Ивановская, д. 16 лит.

А

Фактический адрес ОУ: 192131, Санкт-Петербург, ул. Ивановская, д. 16 лит.

А

Руководитель колледжа Иванова Людмила Петровна (812) 560 30 94

(фамилия, имя, отчество)

(телефон)

Заместители

руководителя колледжа:

Чернова Галина Александровна (812) 560 48 91

(фамилия, имя, отчество)

(телефон)

Жукова Людмила Григорьевна (812) 560 56 94

(фамилия, имя, отчество)

(телефон)

Казанская Светлана Анатольевна (812) 560 97 40

(фамилия, имя, отчество)

(телефон)

Специалист Комитета по образованию Санкт-Петербурга,
курирующий вопросы профилактики
детского дорожно-транспортного
травматизма

главный специалист отдела профессионального образования

(должность)

Ибашян Карина Фурмановна

(фамилия, имя, отчество)

(812) 576 18 21

(телефон)

Закрепленный за ОУ работник

ОГИБДД УМВД РФ по Невскому р-ну СПб

Гундосов Вадим Юрьевич, тел. (812) 573 56 61

(Ф.И.О., тел.)

Ответственный за организацию
работы по профилактике
детского дорожно-транспортного
травматизма в ОУ

преподаватель-организатор ОБЖ

(должность)

Извеков Михаил Анатольевич

(фамилия, имя, отчество)

(812) 560 30 94, +7 911 187 35 62

(телефон)

Руководитель или ответственный
Работник организации,
осуществляющей дорожную деятельность

Содержание дорог:

Главный специалист отдела
«Благоустройство и дорожное хозяйство»
администрации Невского района Санкт-
Петербурга»
Заднепровская Людмила Владимировна
тел. (812) **417 39 76**

Содержание технических средств организации дорожного движения:

Главный специалист отдела
«Благоустройство и дорожное хозяйство»
администрации Невского района Санкт-
Петербурга»
Заднепровская Людмила Владимировна
тел. (812) **417 39 76**

Руководитель или ответственный
работник дорожно-эксплуатационной
организации, осуществляющей содержание
внутридворовой территории

Начальник отдела санитарного состояния и
благоустройства государственного унитарного
жилищного агентства Невского района Санкт-
Петербурга
Старасюк Ольга Владимировна
тел. (812) 242 39 31

Количество обучающихся 1206

Наличие кабинета по БДД имеется кабинет ОБЖ, ул. Ивановская, д. 16,
2 этаж кабинет № 7

(если имеется, указать место расположения)

Наличие автогородка (площадки) по БДД: нет

Наличие автобуса в колледже нет

Время занятий:

Занятия: с 9.00 по 17.30

Внеурочные занятия: с 17.00 по 20.00

Телефоны оперативных служб:

**Дежурная часть УМВД России по Невскому району г. Санкт-Петербурга
(812) 368 50 02**

**ОГИБДД УМВД России по Невскому району г. Санкт-Петербурга (812)
573 71 88**

Служба доверия (812) 335 43 80

Северо-Западное управление внутренних дел на транспорте:

дежурная часть (812) 271 75 22

служба доверия 8 800 200 16 02

Автоматическая пожарная сигнализация +7 904 630 23 83

Первая Петербургская газовая компания + 7 981 103 78 70, 04

Городской мониторинговый центр (812) 576 42 04

Аварийная ГУП ТЭК (812) 735 45 17

Пульт охраны вневедомственной охраны (812) 700 68 83 (85)

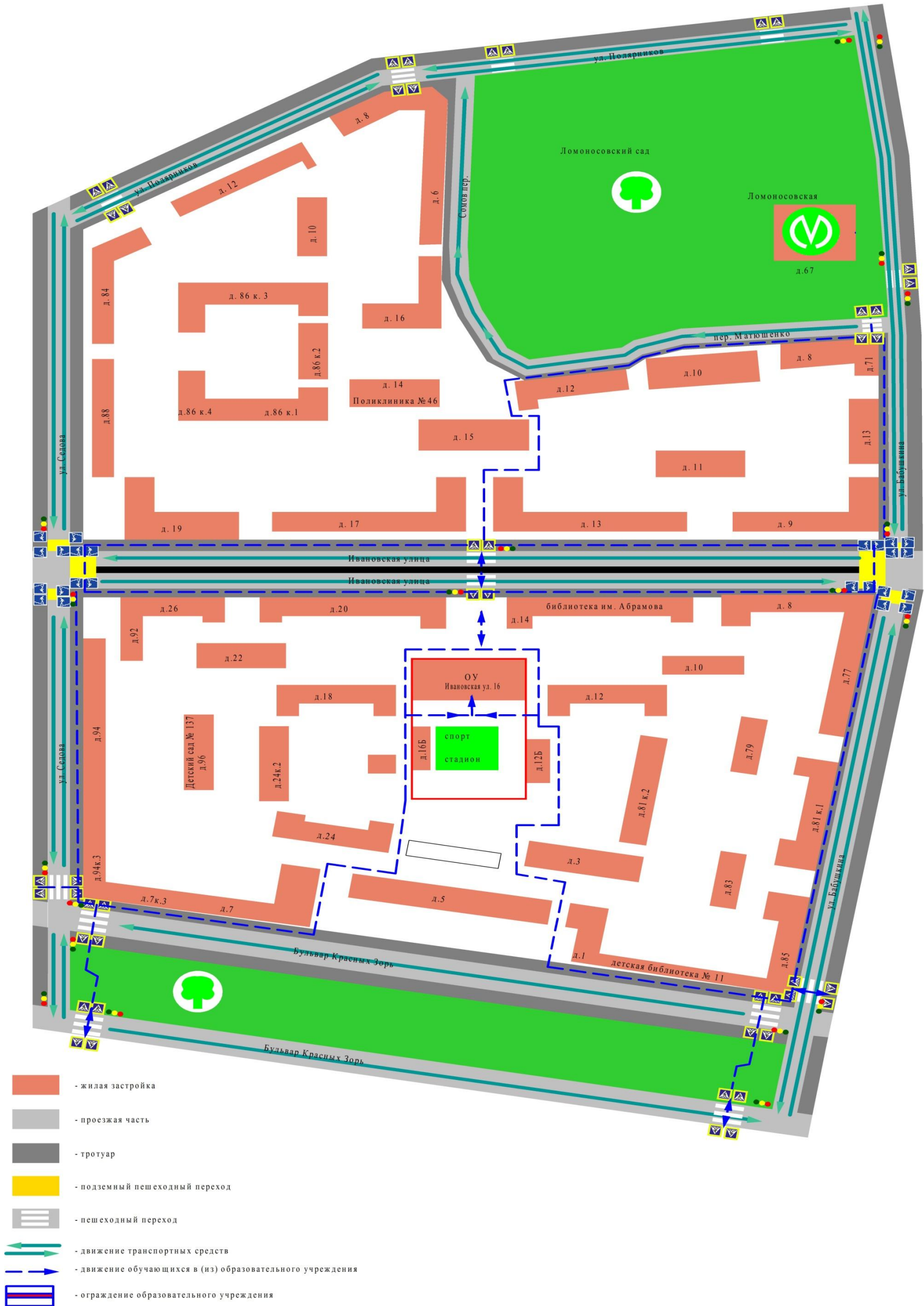
Содержание

I. Планы-схемы ОУ.

- 1) район расположения СПб ГБПОУ ПК № 8, пути движения транспортных средств и обучающихся;
- 2) организация дорожного движения в непосредственной близости от СПб ГБПОУ ПК № 8 с размещением соответствующих технических средств, маршруты движения обучающихся и расположение парковочных мест;
- 3) маршруты движения организованных групп обучающихся от СПб ГБПОУ ПК № 8 к наиболее часто посещаемым объектам в ходе учебного процесса Библиотек, детского сада;
- 4) пути движения транспортных средств к местам разгрузки/погрузки и рекомендуемых безопасных путей передвижения обучающихся по территории СПб ГБПОУ ПК № 8;
- 5) пути движения автобуса для посадки и перевозки обучающихся.

І. Планы-схемы СПб ГБПОУ ПК № 8.

План-схема района расположения колледжа, пути движения транспортных средств и обучающихся



1. На схеме район расположения Санкт-Петербургского государственного бюджетного профессионального образовательного учреждения «Педагогический колледж № 8» (далее – колледж), который определяется группой жилых домов, зданий и улично-дорожной сетью с учетом остановок общественного транспорта (выхода из станций метро), центром которого является непосредственно колледж;

2. Территория, указанная в схеме, включает в себя:

- колледж;
- стадион на территории колледжа, на котором могут проводиться занятия по физической культуре;
- жилые дома, в которых проживает некоторая часть обучающихся колледжа;

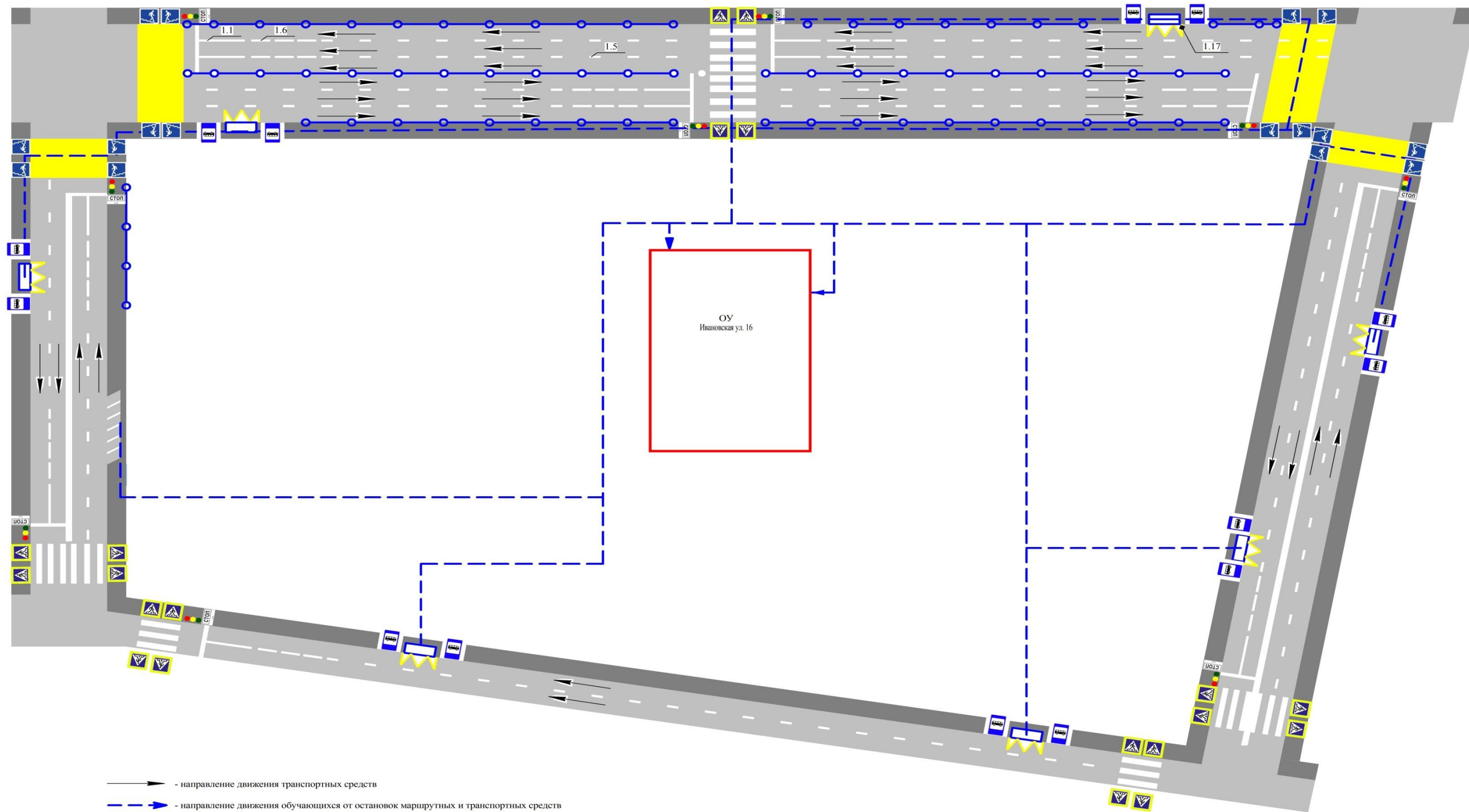
- автомобильные дороги и тротуары;

3. На схеме обозначено:

- расположение жилых домов, зданий и сооружений;
- сеть автомобильных дорог;
- пути движения транспортных средств;
- пути движения обучающихся в/из колледжа;
- уличные (наземные – регулируемые/нерегулируемые) и внеуличные (надземные и подземные) пешеходные переходы;
- названия улиц и нумерация домов.

На схеме обозначены наиболее частые пути движения обучающихся от дома (от отдаленных остановок маршрутных транспортных средств) к колледжу и обратно.

Схема организации дорожного движения в непосредственной близости от СПб ГБПОУ ПК № 8 с размещением соответствующих технических средств, маршруты движения обучающихся и расположение парковочных мест



- - направление движения транспортных средств
- - направление движения обучающихся от остановок маршрутных и транспортных средств
- - пешеходное ограждение

1. Схема организации дорожного движения ограничена автомобильными дорогами, находящимися в непосредственной близости от колледжа;

2. На схеме обозначено:

- здание колледжа с указанием территории, принадлежащей непосредственно колледжу с ограждением;

- автомобильные дороги и тротуары;

- уличные (наземные – регулируемые / нерегулируемые) и внеуличные (надземные и подземные) пешеходные переходы на подходах к колледжу;

- дислокация существующих дорожных знаков и дорожной разметки;

- другие технические средства организации дорожного движения;

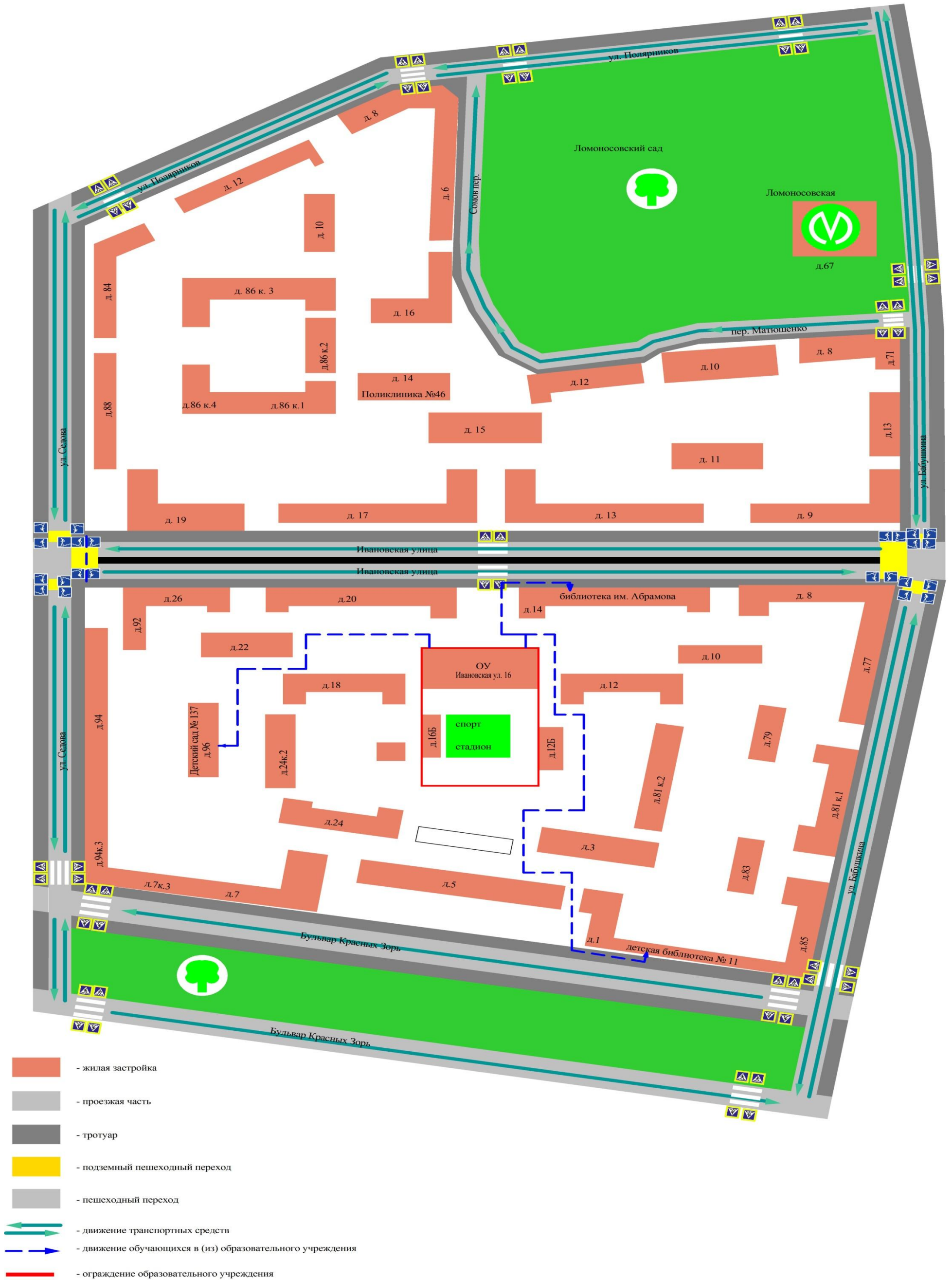
- направление движения транспортных средств по проезжей части;

- направление безопасного маршрута движения обучающихся;

3. На схеме указано расположение остановок маршрутных транспортных средств и безопасные маршруты движения обучающихся от остановочного пункта к колледжу и обратно;

4. Стоянка (парковочных мест) вблизи колледжа, указывается место расположение и безопасные маршруты обучающихся от парковочных мест к колледжу и обратно.

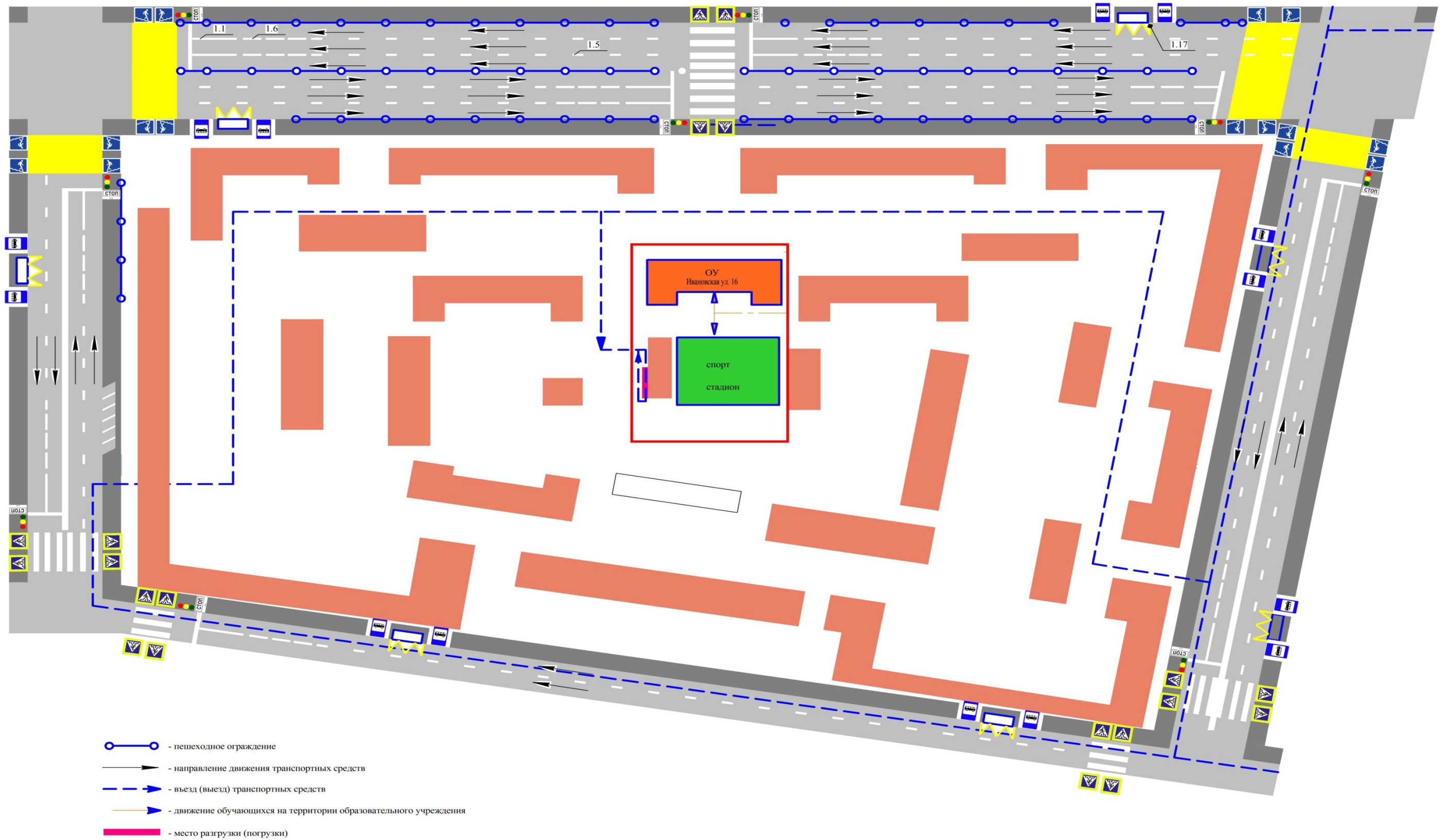
Маршруты движения организованных групп обучающихся от колледжа к наиболее часто посещаемым объектам в ходе учебного процесса



На схеме района расположения колледжа указываются безопасные маршруты движения обучающихся от колледжа к стадиону, библиотекам, детскому саду и обратно.

Данные схемы используются преподавательским составом при организации движения обучающихся к местам проведения занятий вне территории колледжа.

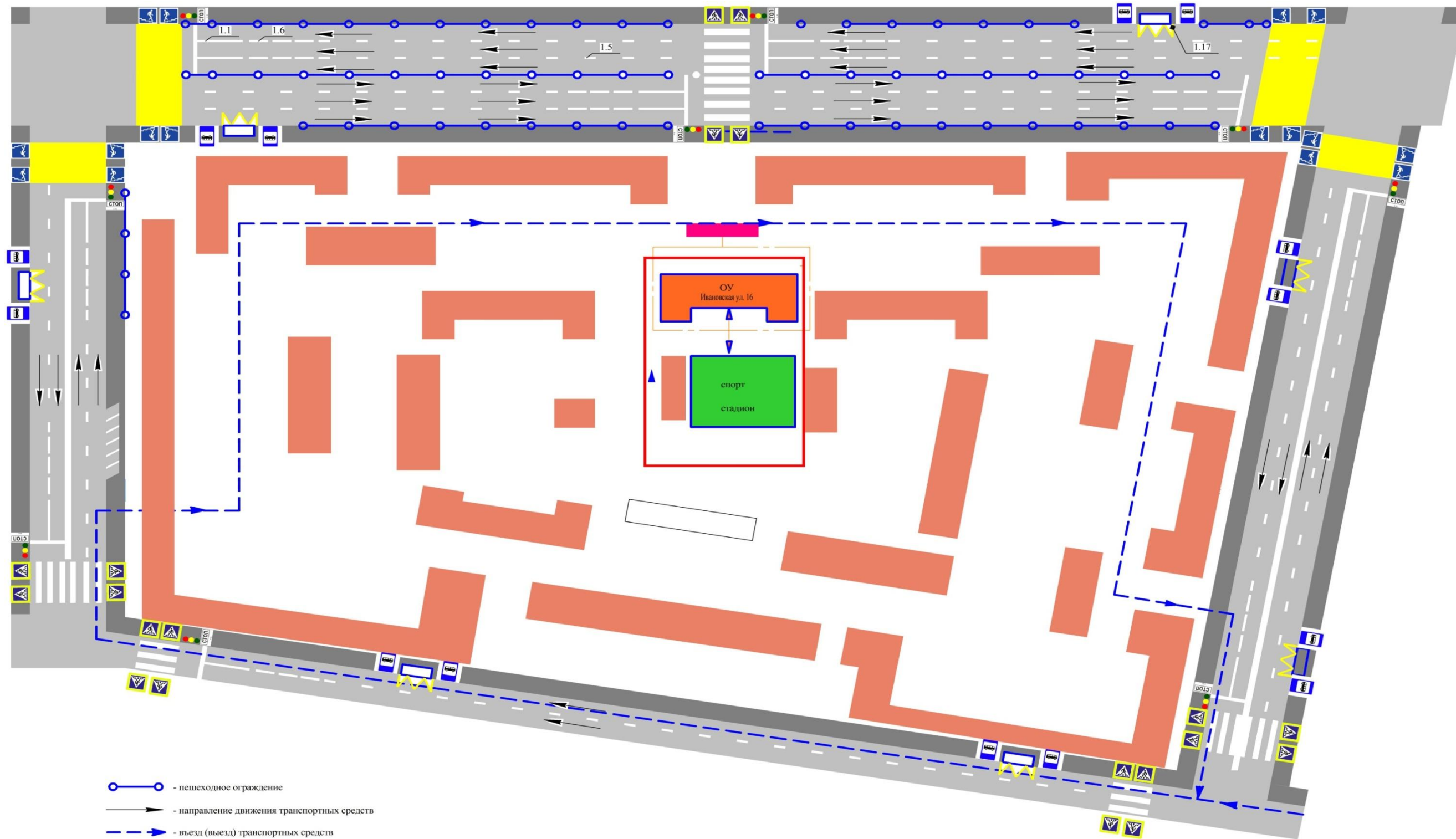
Пути движения транспортных средств к местам разгрузки/погрузки и рекомендуемые пути передвижения обучающихся по территории образовательного учреждения



На схеме указана траектория движения транспортного средства на территории колледжа, в том числе место погрузки/разгрузки, а также безопасный маршрут движения обучающихся во время погрузочно-разгрузочных работ.

В целях обеспечения безопасного движения обучающихся по территории колледжа исключено пересечение пути движения обучающихся и пути движения транспортных средств.

Схема пути движения автобуса для посадки и перевозки обучающихся



- пешеходное ограждение
- направление движения транспортных средств
- въезд (выезд) транспортных средств
- движение обучающихся на территории образовательного учреждения
- место разгрузки (погрузки)

На схеме указан подъезд в оборудованный «карман» для посадки и высадки обучающихся в/из автобуса, и дальнейший путь движения автобуса по проезжей части, а также безопасный маршрут движения обучающихся (студентов) от остановки автобуса.

На схеме обозначено:

- жилые дома района расположения колледжа;
- здание колледжа;
- автомобильные дороги.