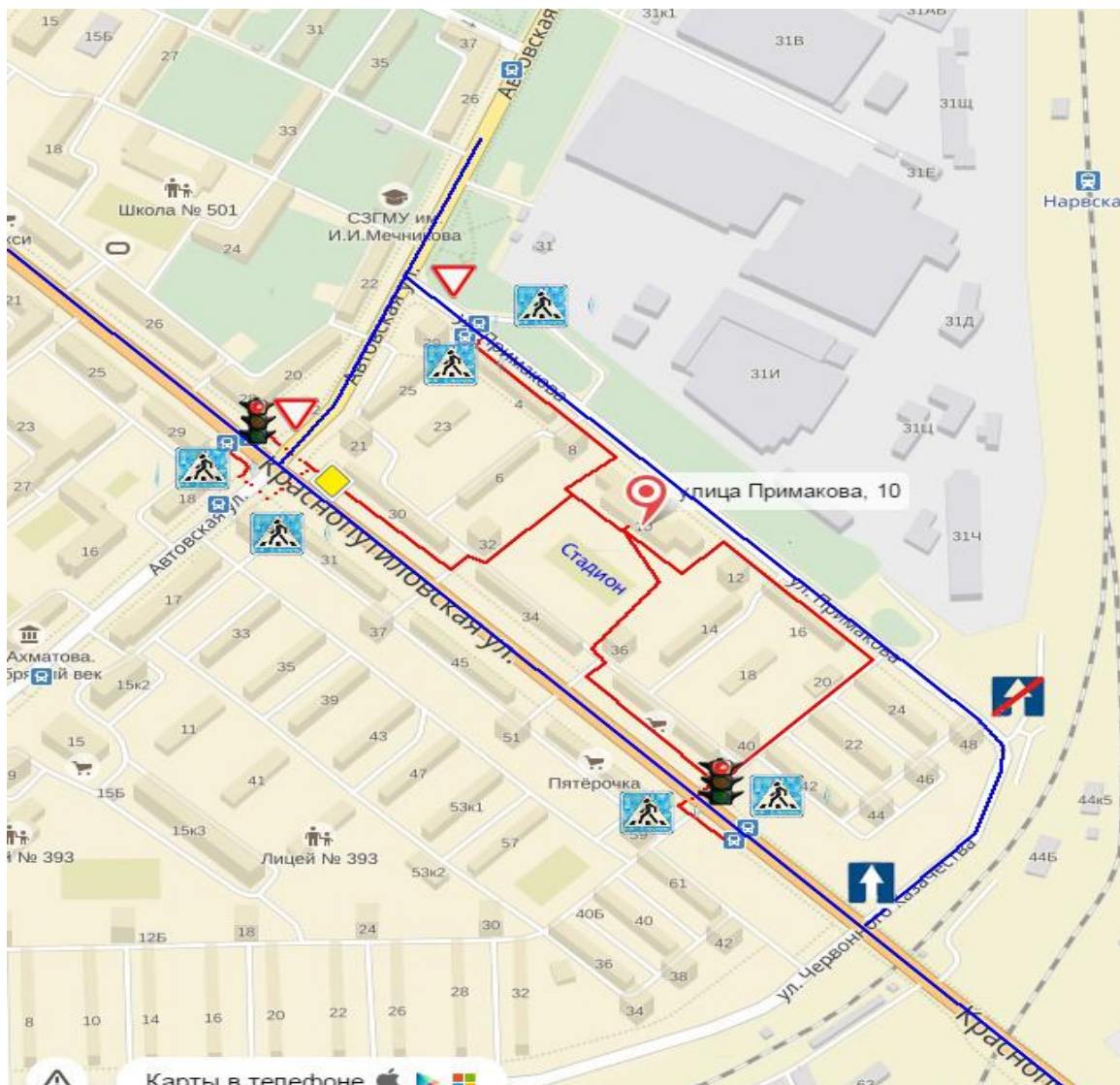


## План-схема района расположения 3-го учебного корпуса Некрасовского педколледжа №1, пути движения транспортных средств и передвижения обучающихся






### Условные обозначения:

Пути движения транспортных средств: ————— Светофоры: 

Пути передвижения обучающихся: —————

Границы территории колледжа: —————

Пешеходные переходы: .....

Дорожные знаки:   

## **Пояснительная записка к плану-схеме района расположения 3-го учебного корпуса Некрасовского педколледжа №1, пути движения транспортных средств и обучающихся.**

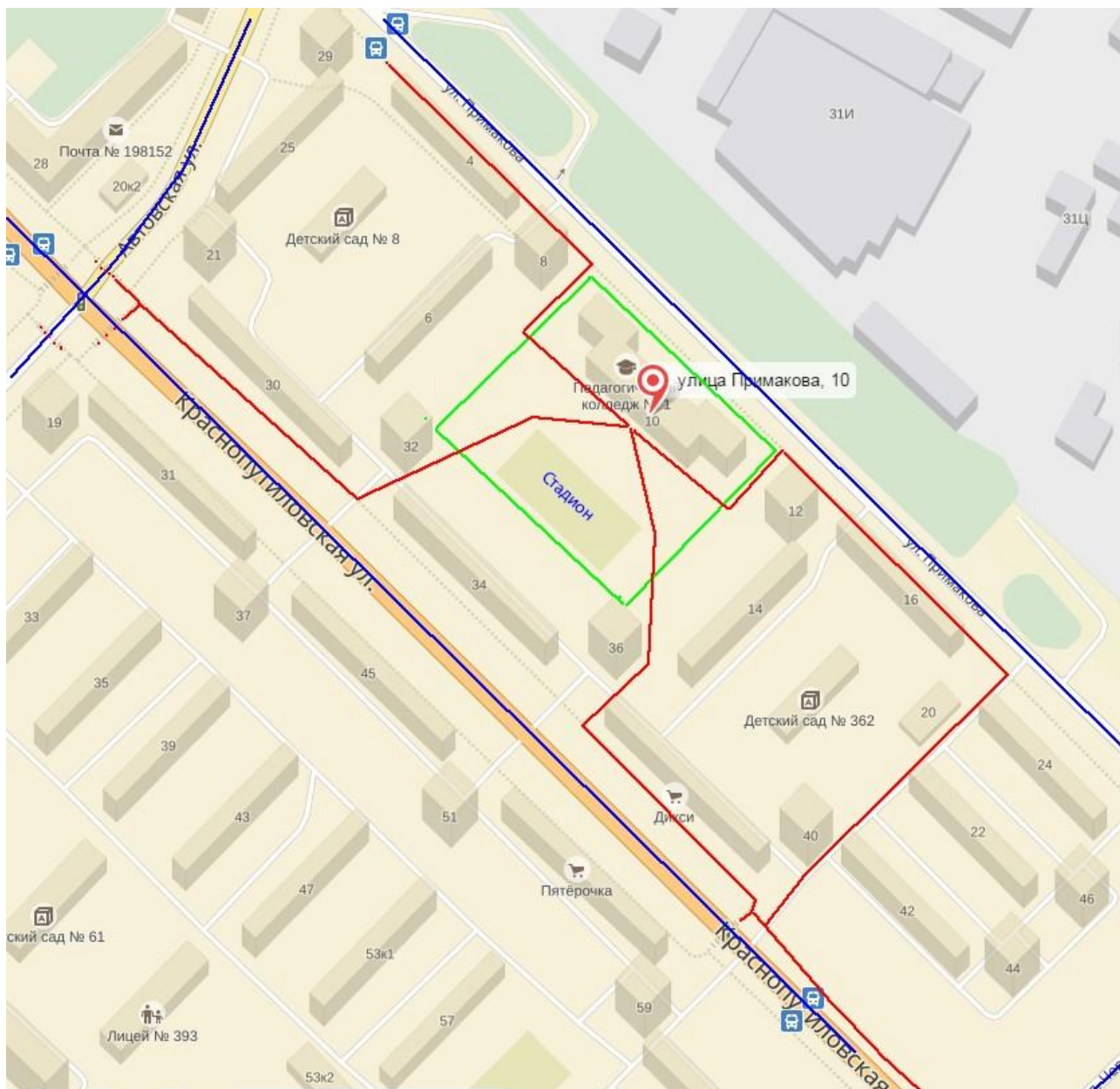
Учебный корпус расположен по адресу: улица Примакова дом 10, внутри жилого квартала ограниченного улицами Краснопутиловской, Автовской, Примакова и Червоного казачества.

Практически все обучающиеся прибывают к месту учебы и обратно общественным транспортом, двигающимся по Краснопутиловской улице.

У остановок общественного транспорта есть уличные наземные регулируемые пешеходные переходы оборудованные светофорами.

От остановок общественного транспорта к месту учебы и обратно обучающиеся добираются по тротуарам и дворовым территориям.

**Схема  
организации дорожного движения в непосредственной близости от 3-го  
учебного корпуса Некрасовского педколледжа №1 с размещением  
соответствующих технических средств, маршруты движения обучающихся и  
расположение парковочных мест**



**Условные обозначения:**

Маршруты передвижения обучающихся: —————

Маршруты движения автотранспорта: —————

Границы территории колледжа: —————

## **Пояснительная записка к схеме организации дорожного движения в непосредственной близости от 3-го учебного корпуса Некрасовского педколледжа №1 с размещением технических средств, маршруты движения обучающихся и расположение парковочных мест.**

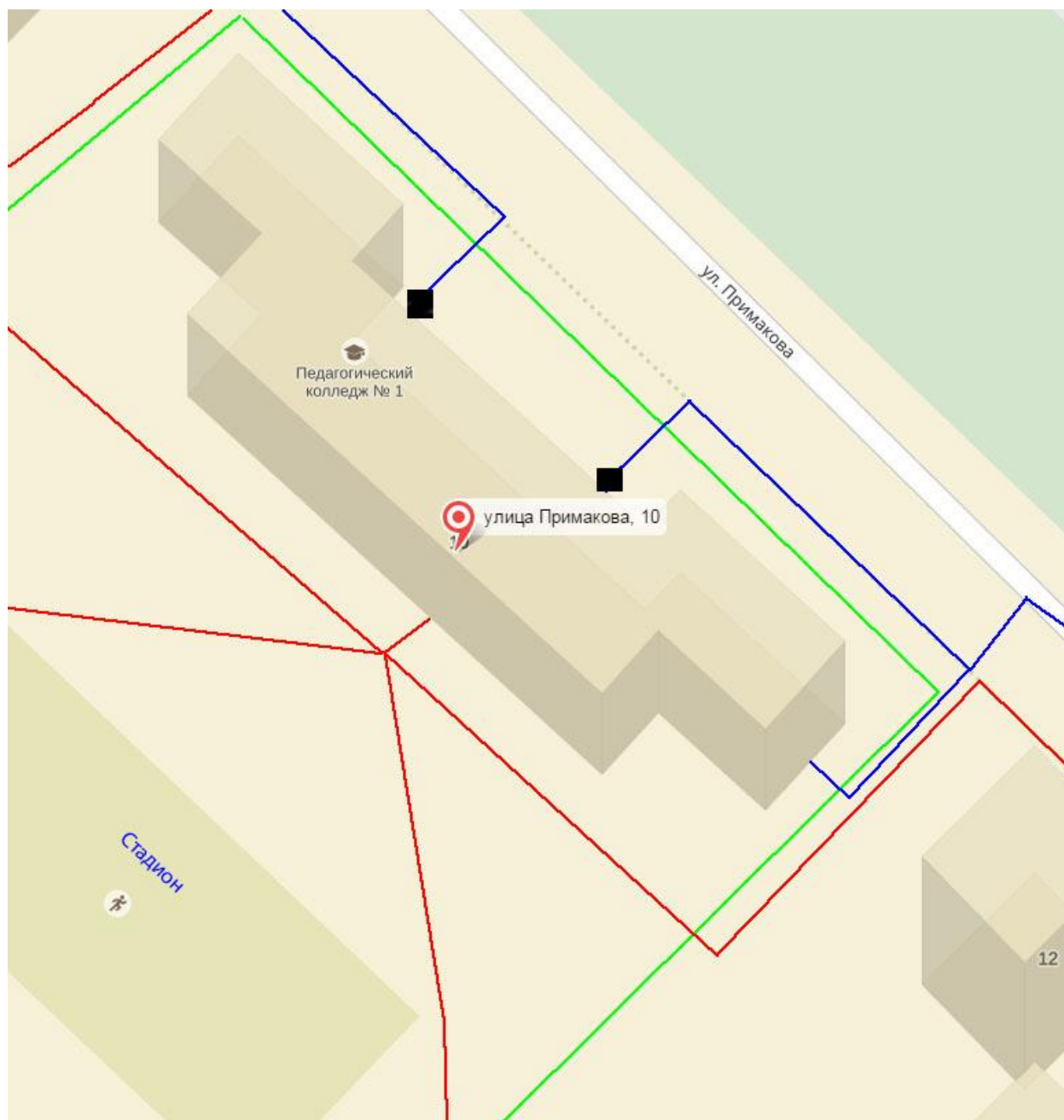
Здание колледжа имеет в непосредственной близости проезжую часть улицы Примакова, так как находится в середине жилого квартала и отделена от улицы Кубинской большими дворовыми территориями.

Интенсивное движение по улице Примакова, из-за особенностей схемы организации движения, проходит на противоположной стороне проезжей части. А из-за того, что на противоположной стороне улицы Примакова находится промышленная зона, то необходимость ее пересечения обучающимися минимальна. У других границ территории колледжа движение автотранспорта осуществляется только по дворовым территориям.

## **Пояснительная записка о маршрутах движения организованных групп обучающихся 3-го учебного корпуса Некрасовского педколледжа к наиболее часто посещаемым объектам в ходе учебного процесса.**

Графическое изображение маршрутов движения организованных групп обучающихся отсутствует, так как в ходе учебного процесса обучающиеся 3-го учебного корпуса территории колледжа не покидают.

## Пути движения транспортных средств к местам погрузки – разгрузки и рекомендованные пути передвижения обучающихся по территории 3-го учебного корпуса Некрасовского педколледжа №1



### Условные обозначения:

- Маршруты передвижения обучающихся: — (red line)
- Маршруты движения транспорта: — (blue line)
- Границы территории колледжа: — (green line)
- Места разгрузки/погрузки: ■ (black square)

## **Пояснительная записка о путях движения транспортных средств к местам разгрузки/погрузки и рекомендуемые пути передвижения обучающихся по территории 3-го учебного корпуса Некрасовского педколледжа.**

Разгрузочно-погрузочные работы на территории учебного корпуса проводятся ежедневно для организации питания обучающихся в столовой колледжа. Машина с продуктами для столовой прибывает дважды в день, в одно время. Разгрузочно-погрузочные работы проводятся у запасного выхода с торца здания колледжа.

Разгрузочно-погрузочные работы на территории учебного корпуса для обеспечения административно-хозяйственной деятельности колледжа проводятся не регулярно и осуществляются через запасные выходы со стороны улицы Примакова.

Пути движения обучающихся и автотранспорта, прибывшего для разгрузочно-погрузочных работ, практически не пересекаются.